

Северная  
и Южная  
Америка

СНГ

Россия

Африка

Европа



# Наша компания

170 человек  
в команде

950 партнеров по  
всему миру


130 стран вместе  
с нами

Gurtam – международная компания-разработчик платформы Wialon для GPS/ГЛОНАСС мониторинга и управления транспортом. Офисы в России, Беларуси, Аргентине, ОАЭ и США, а также международная сеть интеграторов и поставщиков услуг спутникового мониторинга позволяют пользователям во всем мире получить эффективные и многофункциональные решения.

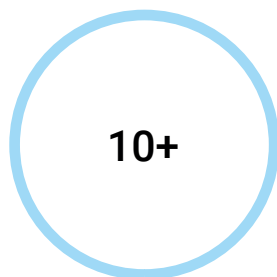
Сегодня наши продукты занимают более 30% рынка коммерческого транспорта СНГ и активно завоевывают рынки Европы, Ближнего Востока, США, Латинской Америки и Австралии.

[gurtam.com](http://gurtam.com)

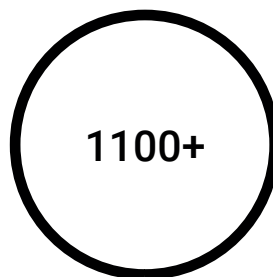
# Wialon – многофункциональная система спутникового мониторинга




Объектов  
в системе



Лет на  
рынке



Интегрированных  
устройств



Офисов  
по всему миру

# Наши решения



**Wialon Hosting** — SaaS версия системы с широким пользовательским функционалом и гибкими возможностями настройки. Облачное решение обслуживается в дата-центрах Wialon и позволяет клиенту избежать затрат на приобретение и администрирование собственного сервера.



**Wialon Local** — система, которая обладает всеми преимуществами облачного решения и обеспечивает повышенную безопасность данных благодаря размещению на вашем сервере.



**Мобильный Wialon** — это Android/iOS приложение с удобным интерфейсом и богатым функционалом, которое обеспечит оперативное получение важной информации в режиме реального времени.



**WiaTag** — нативный программный трекер для iOS и Android для эффективного персонального мониторинга и управления мобильными сотрудниками.

НАШИ РЕШЕНИЯ



# Управление автопарком

[gurtam.com](http://gurtam.com)



Обеспечение безопасности грузов



Повышение производительности автопарка



Контроль режима труда и отдыха

Wialon – инновационная система мониторинга транспорта и управления автопарком, доступная в SaaS и серверной версиях. Система позволяет сфокусироваться на ключевых показателях эффективности бизнеса и оптимизировать работу автопарка.

Результат внедрения Wialon – сокращение трудовых, топливных и амортизационных расходов за счет минимизации простоев и пробега, а также контроля стиля вождения.

## ВОЗМОЖНОСТИ

Удаленная выгрузка и обработка данных с тахографов

Точное местоположение по GPS/LBS

Контроль условий транспортировки

Контроль своевременности техобслуживания

Планирование маршрутов

НАШИ РЕШЕНИЯ



# Мониторинг стационарных объектов

[gurtam.com](http://gurtam.com)



Визуализация  
данных в  
Dashboard



Онлайн контроль  
показателей  
датчиков



Определение  
местоположения  
по LBS

Постоянный мониторинг стационарных объектов дает неоспоримое преимущество в бизнесе. С Wialon вы управляете доступом к объекту и контролируете десятки параметров мониторинга в режиме реального времени.

Анализ показателей датчиков (температуры, давления, открытия или закрытия дверей и др.), дистанционный видеомониторинг, гибкая система отчетов и уведомлений – с Wialon у вас есть все, что нужно для эффективного мониторинга стационарных объектов.

## ВОЗМОЖНОСТИ

Работа с различными видами датчиков и счетчиков

Поддержка RFID-решений

Гибкая система настройки уведомлений

История значений датчиков и показателей состояния объектов



НАШИ РЕШЕНИЯ



# Контроль ТОПЛИВА

[gurtam.com](http://gurtam.com)



Полный цикл  
контроля  
топлива



Уникальный  
алгоритм  
расчетов



Мониторинг топлива  
в мобильном  
приложении

Топливо – основная статья расходов на содержание автопарка, и мы знаем, как ее сократить. Наши партнеры добиваются минимизации сливов до 90% и снижения расходов на топливо до 50% при внедрении системы мониторинга.

Wialon позволяет предотвратить любые махинации с топливом – от «левых чеков» до подкручивания одометра. Мониторинг топлива с Wialon – это не только получение данных с датчиков, счетчиков, CAN в реальном времени и последующая аналитика, но и возможность создать собственную систему расчета для контроля расхода топлива в самых сложных случаях.

## ВОЗМОЖНОСТИ

Маркеры заправок и сливов на карте

Учет топлива в 1С и других ERP-системах

Интеграция с топливными картами

Отчеты в виде графиков и таблиц с указанием дополнительной информации

Уведомления о заправках и сливах по SMS, e-mail или во всплывающих окнах

НАШИ РЕШЕНИЯ



# Качество вождения

[gurtam.com](http://gurtam.com)



Экономичное  
вождение



Сокращение  
расходов на ТО



Безопасность  
водителей и грузов

Инструмент анализа качества вождения Eco Driving создан для снижения издержек на техобслуживание и расходов на топливо, повышения безопасности на дорогах и обеспечения сохранности груза.

Модуль Eco Driving обеспечивает всестороннюю оценку качества вождения, основанную на показателях превышения скорости, ускорения, торможения, поворота, резкого вождения и пользовательских критериев. Наглядный отчет по качеству вождения позволит узнать наверняка, кто из водителей бережет подотчетный автомобиль, а кто использует транспортное средство на износ.

## ВОЗМОЖНОСТИ

Контроль превышения скорости, резкого вождения и опасных маневров

Визуализация нарушений на карте

Данные для анализа причин ДТП

Отчет по нарушениям для водителей и групп водителей

Шаблоны настроек для легковых автомобилей, грузовиков и автобусов

НАШИ РЕШЕНИЯ



# Сервис Logistics

[gurtam.com](http://gurtam.com)



Размещение  
заявок



Планирование  
маршрутов



Мониторинг  
процесса доставки

Универсальный сервис по работе с заявками Logistics предназначен для контроля всех этапов работы служб доставки. Инструмент помогает решать такие задачи, как организация перевозок, оптимизация логистических процессов и сокращение издержек. Logistics включает веб-версию для диспетчера и мобильное приложение для курьеров.

#### ВОЗМОЖНОСТИ ВЕБ-ВЕРСИИ

Создание/импорт заявок с описанием заказа

Контроль прохождения маршрутов

Формирование предварительных маршрутов с планируемым пробегом и временем прибытия

Автоматическое создание маршрутных листов и отчетов по заявкам

#### ВОЗМОЖНОСТИ МОБИЛЬНОГО ПРИЛОЖЕНИЯ

Отображение на карте заявок и предполагаемого маршрута движения

Отслеживание и контроль выполнения заявок

Подтверждение факта доставки товара (фото, комментарии, подпись клиента)

Возможность маршрутизации через стороннее навигационное ПО